

Mostní list mostu pozemní komunikace			
Ev.č. mostu:	2209-3		
Název mostu:	Most za obcí Nové Hamry přes Bílý potok		
Místní název:			
Předmět přemostění:	Vodoteč (stálý průtok)		
Převáděná komunikace:	3. třída / 2209		
Název převáděné komunikace:			
Staničení liniové:	1.841 km	Staničení na úseku: 1.841 km	
Rok postavení:	9999		
Rok poslední rekonstrukce:			
Kraj:	Karlovarský		
Okres:	Karlovy Vary		
Obec (MČ):	Nové Hamry		
Katastrální území:	Nové Hamry		
Správce mostu:	kraj Karlovarský, KSÚS Karlovarského kraje Sokolov, správa neurčena, cestmistrovství Nejdek		
Zpracovatel mostního listu:			
<b>Zatížitelnost v době uvedení do provozu, způsob a rok stanovení</b>			
Způsob stanovení: $V_n = -$ $V_r = -$ $V_e = -$ $V_{aj}(V_a) = -$ Rok:			
<b>Zatížitelnost současná, způsob a rok stanovení</b>			
Způsob stanovení: N (Způsob stanovení zatížitelnosti neznámý) $V_n = 15.0\text{ t}$ $V_r = 35\text{ t}$ $V_e = 274\text{ t}$ $V_{aj}(V_a) = 10.0\text{ t}$ Rok: 2018			
<b>Základní údaje</b>			
Celkový počet polí: 1		Délka přemostění: 3.75 m	Délka NK: 4.95 m
Šikmost: Levá 81.60 g		Volná šířka: 5.05 m	Celková šířka mostu: 5.59 m
Plocha mostu: 27.67 m <sup>2</sup>			
Souřadnice mostu		S-JTSK X: -857606 Y: -993938	WGS: 50.371600°N 12.728350°E
Popis spodní stavby: Opěry plné z lomového kamene.			
Popis nosné konstrukce: NK tvoří půlkruhová klenba z kamene.			
Poznámka k nosné konstrukci:			
<b>Ostatní údaje</b>			
Výška mostu nad terénem: 4.80 m		Výška NK nad hladinou vody: 0.00 m	
$Q_{100}$ : -		Normální hladina vody: 0.10 m	
Navrhovaná hladina NH: - m n.m.		Kontrolní navrhovaná hladina KNH: - m n.m.	
<b>Mostní podpěry a křídla</b>			
-	Počet: 2 Typ podpěr: Krajiní opěra Délka: 5.59 až 5.59 m	Druh: Masivní opěra Šířka: 0.60 až 0.60 m	Materiál: Kámen Výška: 0.00 až 0.00 m
<b>Nosná konstrukce</b>			
-	Počet polí: 1 Šikmá světlost: 3.75 m Rozpětí: 4.35 m Převažující materiál: Kámen Druh statického působení: Klenba	Kolmá světlost: 3.60 m Šířka NK min.: - m Další materiál: Nezadaný Prefabrikát: Nezadaný	Konstrukční výška: 0.60 m Šířka NK max.: - m
<b>Vozovka</b>			
-	Povrch komunikace: Živice Šířka mezi obrubami: 4.47 m	Skladba vozovky:	
<b>Chodníky</b>			
- (Levý chodník)	Povrch chodníku: Nezadaný	Šířka chodníku: 0.00 m	Plocha chodníku: 0.00 m <sup>2</sup>
- (Pravý chodník)	Povrch chodníku: Nezadaný	Šířka chodníku: 0.00 m	Plocha chodníku: 0.00 m <sup>2</sup>
<b>Svodidla/zábradelní svodidla</b>			
-	Druh svodidla: Ocelové trubkové zábradlí.	Výrobce:	Délka: - m
<b>Cizí zařízení na mostě</b>			
-	Typ zařízení:	Správce:	

**Správní údaje**

Archivace projektu: Jiná organizace

**Klasifikační stupeň stavu mostu**

Nosná konstrukce: IV - Uspokojivý    Spodní stavba: IV - Uspokojivý    Použitelnost: III - Použitelné s výhradou

Datum provedení poslední HPM(1HPM,MPM): 3.6.2018

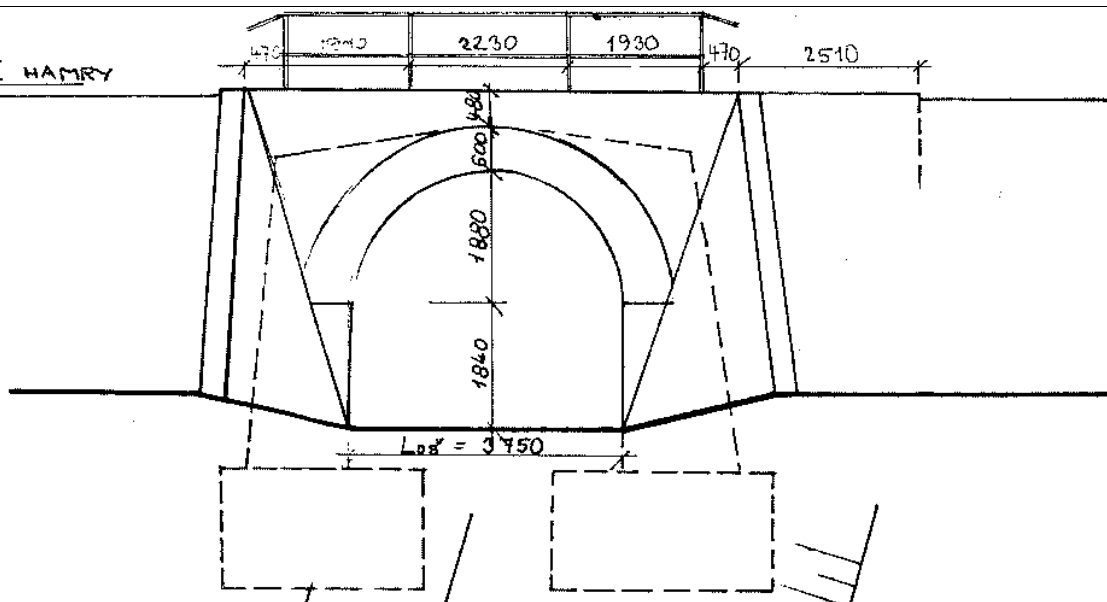
Reprodukční pořizovací hodnota: 108472.00 Kč    Datum posledního stanovení: 15.9.2010

Dne:                      Vypracoval - podpis:

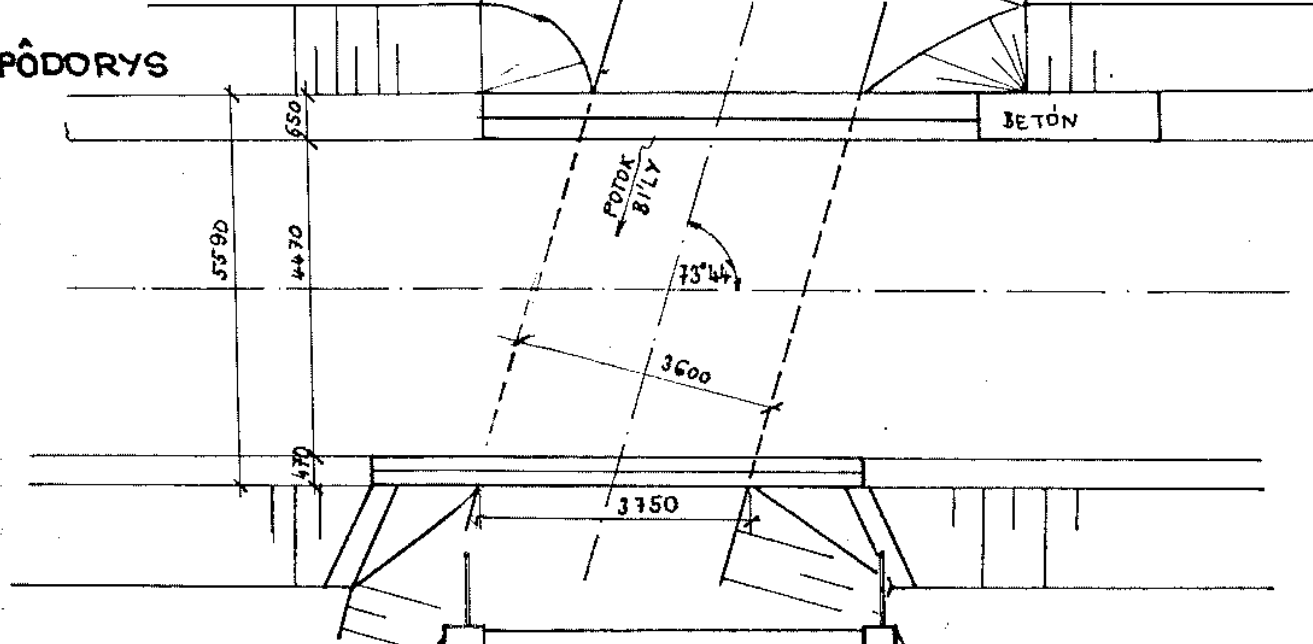
Datum tisku: 11.9.2019 13:37    Vytisknul z BMS: ksusKv

# POHLED

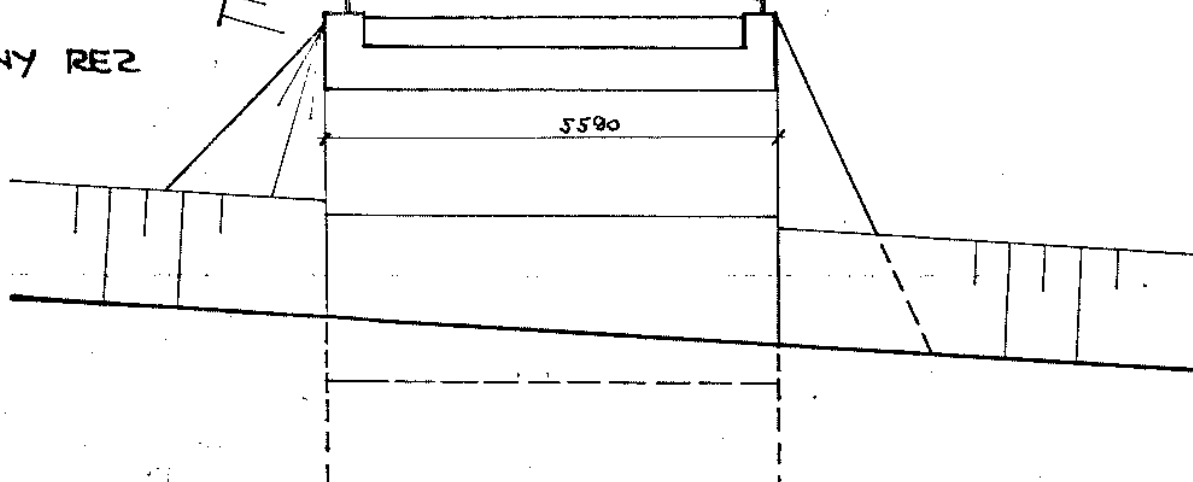
NOVÉ HAMRY



# PÔDORYS



# PRIEČNY REZ



Schematický náčrt mostu, převzatý z ML